

ÚZEMNÍ PLÁN ZVÍKOV













I. ŘEŠENÍ ÚZEMNÍHO PLÁNU

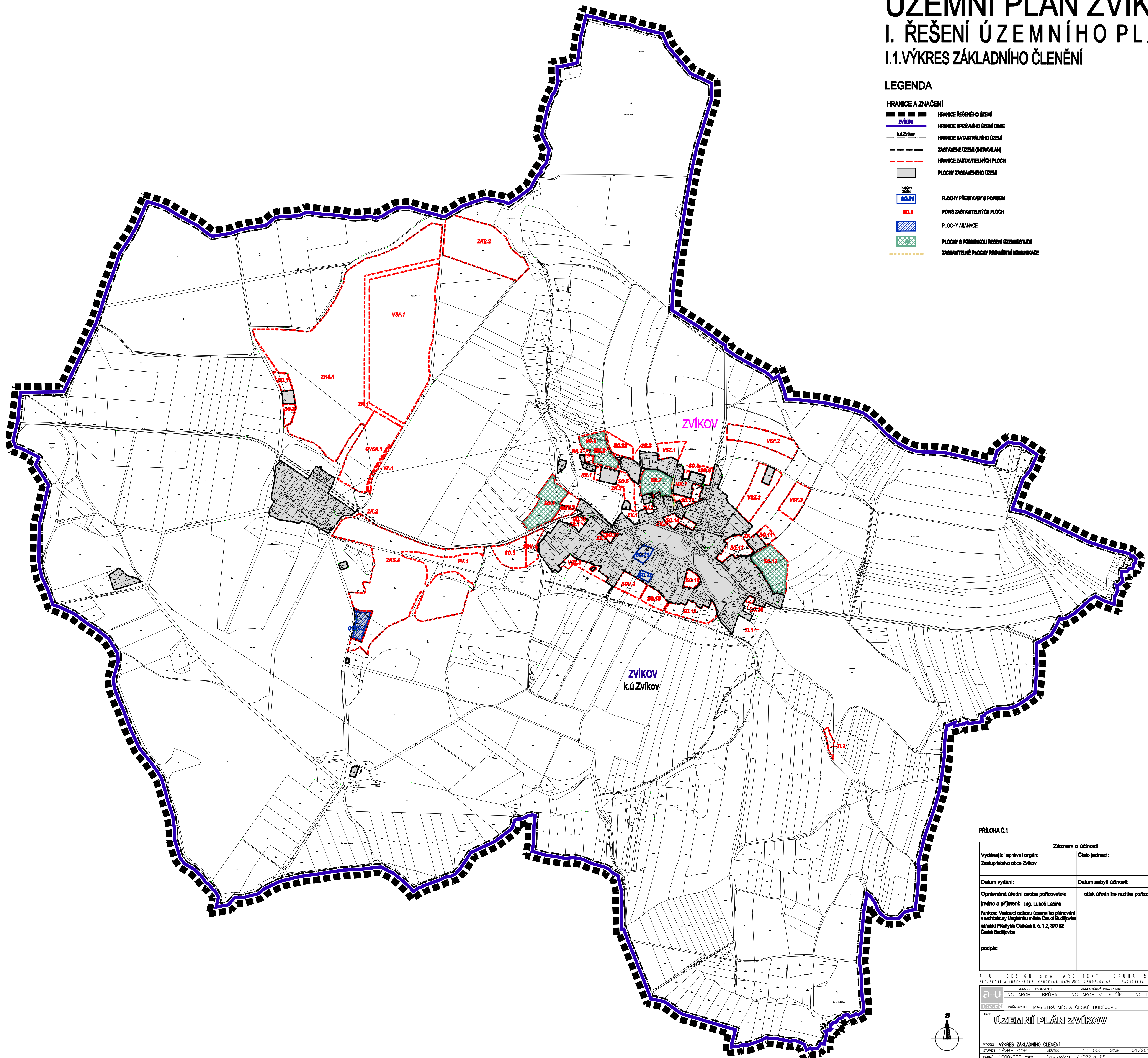
I.1. VÝKRES ZÁKLADNÍHO ČLENĚNÍ

1:5 000

LEGENDA

HRANICE A ZNAČENÍ

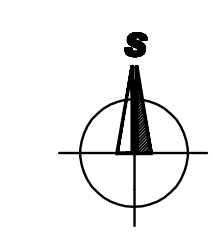
-  HRANICE ŘEŠENÉHO ÚZEMÍ
-  ZVÍKOV
-  HRANICE SPRÁVNÍHO ÚZEMÍ OBCE
-  HRANICE KATASTRÁLNÍHO ÚZEMÍ
-  ZASTAVĚNÉ ÚZEMÍ (INTRAVILÁN)
-  HRANICE ZASTAVITELNÝCH PLOCH
-  PLOCHY ZASTAVĚNÉHO ÚZEMÍ
-  PLOCHY PŘESTAVBY S POPISEM
-  POPIS ZASTAVITELNÝCH PLOCH
-  PLOCHY ASANACE
-  PLOCHY S PODMÍNKOU ŘEŠENÍ ÚZEMNÍ STUDIE
-  ZASTAVITELNÉ PLOCHY PRO MÍSTNÍ KOMUNIKACE



PŘÍLOHA Č.1

Záznam o účinnosti	
Vydávající orgán: Zastupitelstvo obce Zvíkov	Číslo jednací:
Datum vydání:	Datum nabytí účinnosti:
Oprávněná úřední osoba pořizovatele jméno a příjmení: Ing. Luboš Laciná funkce: Vedoucí odboru územního plánování a architektury Magistrátu města České Budějovice národní Přemysla Otakara II. č. 12, 370 02 České Budějovice	otisk úředního razítka pořizovatele
podpis:	

A+U DESIGN s.c. ARCHITEKTI BRŮHA & POLČAROVÁ PROJEKČNÍ A INŽENYRSKÁ KANCELÁŘ, © DĚLNÁ KČLH, ČESKÉ BUDĚJOVICE IČ: 287438888 sudesign@seznam.cz			
VEDOUcí PROJEKTANT	ZODPOVĚDNÝ PROJEKTANT	KRESLIL	
ING. ARCH. J. BRŮHA	ING. ARCH. VL. FUČÍK	ING. DANIELA PAVLIŠOVÁ	
POŘIZOVATEL	MAGISTRÁT MĚSTA ČESKÉ BUDĚJOVICE		
AKCE	ÚZEMNÍ PLÁN ZVÍKOV		
VÝKRES	VÝKRES ZÁKLADNÍHO ČLENĚNÍ	STUPEŇ	NÁVRH—ODP
FORMÁT	1000x900 mm	MĚŘÍTKO	1:5 000
		DATAUM	01/2010
		ČÍSLO ZAKAZKY	Z/022.3-09



ČÍSLO VÝKRESU
1.1
ČÍSLO PRÁCE