



dopravní značení

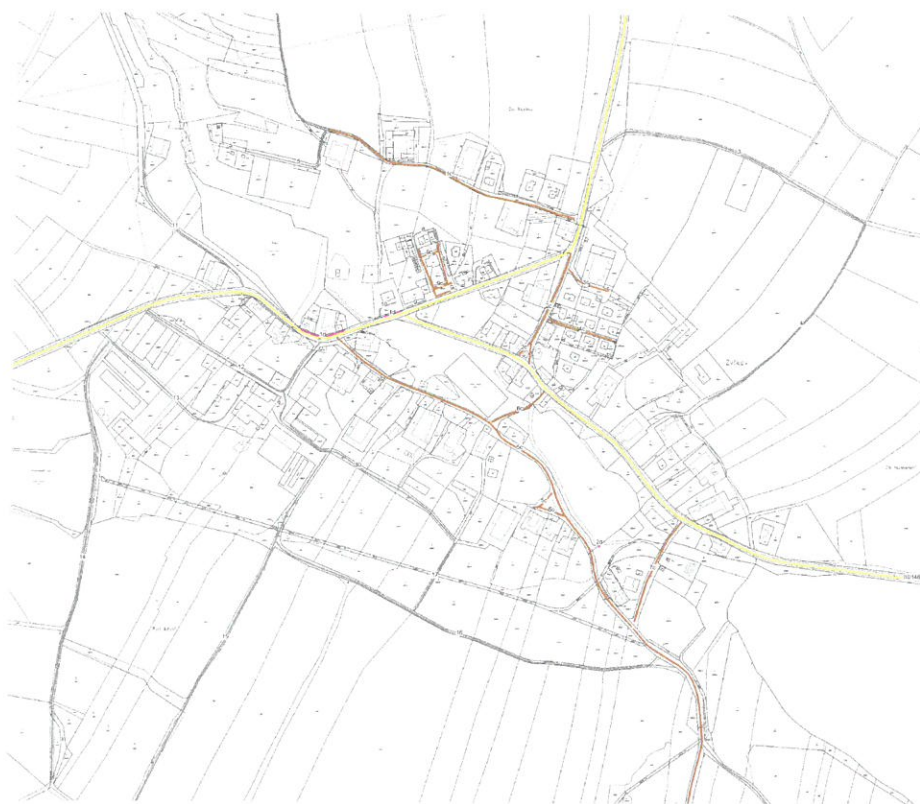
skupina



**SOMARO CZ, s.r.o.**  
pobočka České Budějovice  
Planá 85  
370 01 České Budějovice

tel: 387 411 632 [www.somaro.cz](http://www.somaro.cz)

# PASPORT MÍSTNÍCH KOMUNIKACÍ



## Obec Zvíkov

//k.ú.Zvíkov u Lišova/

Prosinec 2009

Zpracoval: Pavel Mareš

SOMARO CZ, s.r.o. (5)  
dopravní značení  
Náchodská 2479/ 63, 193 00 Praha 9  
Středisko České Budějovice  
Planá 85, 370 01 České Budějovice  
Tel: 387 411 632 DIČ CZ27666070

Číslo silnic III. třídy	
Evidenční číslo	Popis
III/1468	kříž s I/34 Lišov - Zvíkov - Hlincova Hora - kříž s I/34 (10,674 km)
III/1469	kříž s III/1468 Zvíkov - Vlkonice - Libín - Spolí - hr.okr.JH (8,710 km)
	Obec - místní část
	Zvíkov, Ortvinovice
	Zvíkov
	Vlastník
	Jihočeský kraj
	Jihočeský kraj

## Rozhodnutí

### Zařazení pozemních komunikací do kategorie místní komunikace

Obecní úřad Zvíkov, jako silniční úřad správní úřad příslušný podle § 40 odst.5 písm.a/ zákona č. 13/1997 Sb., o pozemních komunikacích, ve znění pozdějších předpisů (dále jen „zákon o pozemních komunikacích“), na základě předloženého Pasportu místních komunikací obce Zvíkov, zpracovaného firmou SOMARO CZ, s.r.o., Planá 85, 370 01 České Budějovice (dále jen „pasport místních komunikací“), schválení vlastníka příslušných místních komunikací dne 11.2.2010 usnesení ZO obce 32./10 v souladu s ustanoveními § 3, odst. 1 a § 6 zákona o pozemních komunikacích a § 2, 3 a 5 vyhlášky MDS č.104/1997 Sb., kterou se provádí zákon o pozemních komunikacích, v platném znění (dále jen „vyhláška“), v souladu s § 67, 68 a 69 zákona č.500/2004 Sb. v platném znění (dále jen „správní řád“)

### Zařazuje

**Pozemní komunikace označené v pasportu místních komunikací pod evidenčními čísly:**

**Kat.území Zvíkov u Lišova**

1c-10c do kategorie místních komunikací III.třídy (§ 6, odst.3, písm.c) zákona o poz.komunikacích)

1d-2d do kategorie místní komunikace IV.třídy (§6, odst.3, písm.d) zákona o poz.komunikacích)

**Odůvodnění:**


Obec Zvíkov zajistila v souladu § 5 vyhlášky zpracování pasportu místních komunikací, který byl předložen zastupitelstvu obce a dne 11.2.2010 jej svým usnesením číslo 32./10 schválilo zastupitelstvo obce Zvíkov. Z důvodu, že v minulosti nebylo vydáno správní rozhodnutí o zařazení pozemních komunikací do kategorie místní komunikace podle § 3, odst. 1 zákona o pozemních komunikacích, přestože tyto komunikace byly při všech rozhodováních za místní komunikace považovány, protože tomuto účelu sloužily, odpovídaly a byly tak i užívány. Protože předložený pasport pozemních komunikací splňuje požadavky § 5, odst. 3 vyhlášky a zařazení místních komunikací do kategorie odpovídá § 6 zákona o pozemních komunikacích a § 2 a 3 vyhlášky rozhodl OÚ Zvíkov tak, jak je uvedeno ve výroku.

**Poučení o odvolání:**

Proti tomuto rozhodnutí lze podat do 15 dnů od jeho doručení odvolání ve smyslu § 81 a 82 správnímu řádu ke Krajskému úřadu – Jihočeský kraj, odboru dopravy a silničního hospodářství, U Zimního stadionu, 1952/2, České Budějovice, 37076, prostřednictvím OÚ Zvíkov.

Zvíkov dne 11.2.2010

Josef Šafář  
starosta obce



Příloha: Pasport místních komunikací.

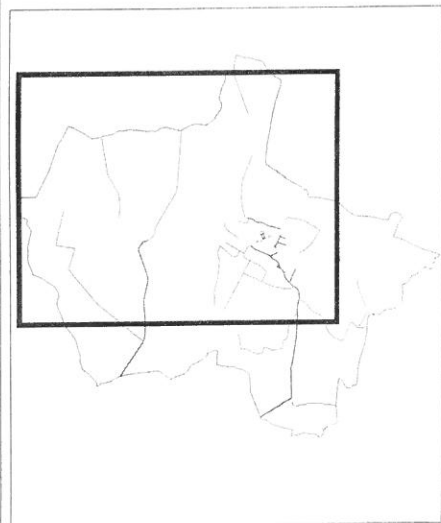
Legenda:

-  Silnice I. třídy
-  Silnice II. třídy
-  Silnice III. třídy
-  Místní komunikace II. třídy
-  Místní komunikace III. třídy
-  Místní komunikace IV. třídy
-  Účelové komunikace

- L** lávka
- M** most
- B** brod
- P** podjezd
- (X)** křížení se železnicí – úrovnňově chráněné
- X** křížení se železnicí – úrovnňově nechráněné



Umístění mapového listu.



Legenda:

- Silnice I. třídy
- Silnice II. třídy
- Silnice III. třídy
- Místní komunikace II. třídy
- Místní komunikace III. třídy
- Místní komunikace IV. třídy
- Účelové komunikace

- L lávka
- M most
- B brod
- P podjezd
- (X) křížení se železnicí – úrovně chráněné
- X křížení se železnicí – úrovně nechráněné



PASPORT MÍSTNÍCH KOMUNIKACÍ - Obec Zvíkov



Obec Zvíkov

# PASPORT MÍSTNÍCH KOMUNIKACÍ

## Obec Zvíkov

/k.ú. Zvíkov u Lišova/

SOMARO CZ s.r.o.-  
Planá 85, 370 01 České Budějovice

Prosinec 2009

SOMARO CZ, s.r.o. <sup>(5)</sup>  
dopravní značení  
Náchodská 2479/ 63, 193 00 Praha 9  
Středisko České Budějovice  
Planá 85, 370 01 České Budějovice  
Tel.: 387 411 332 DIC CZ27056070

## SOUHRNNÝ PŘEHLED KOMUNIKACÍ

součet m /m<sup>2</sup>/ navržených místních komunikací /MK III.-IV.třídy/  
katastrální území Zvíkov u Lišova, je :

**5 366 m** navržených místních komunikací /MK III.-IV.třídy/, z toho:

5 261 m místních komunikací obslužných /MK III.třídy/

105 m místních komunikací pro pěší /MK IV.třídy/

**23 703,04 m<sup>2</sup>** navržených místních komunikací /MK III.-IV.třídy/, z toho:

**23 559,95 m<sup>2</sup> komunikací obslužných /MK III.třídy/**, z toho :

23 373,25 m<sup>2</sup> místních komunikací s povrchem živičným

58,3 m<sup>2</sup> místních komunikací s povrchem ze žlb.panelů

68,1 m<sup>2</sup> místních komunikací s povrchem ze zámk.dlažby

59,8 m<sup>2</sup> místních komunikací s povrchem z bet.dlažby

**143,09 m<sup>2</sup> komunikací pro pěší /MK IV.třídy/**, z toho :

109 m<sup>2</sup> komunikací pro pěší s povrchem z bet.dlažby

28 m<sup>2</sup> komunikací pro pěší s povrchem betonovým

6,09 m<sup>2</sup> komunikací pro pěší s povrchem z dř.hranolů /lávka/

**14 193 m** navržených účelových komunikací

**47 594,2 m<sup>2</sup>** navržených účelových komunikací, z toho :

7 037,6 m<sup>2</sup> účelových komunikací s povrchem živičným

39 146,1 m<sup>2</sup> účelových komunikací s povrchem nezpevněným

1 410,5 m<sup>2</sup> účelových komunikací s povrchem ze žlb.panelů



# PASPORT MÍSTNÍCH KOMUNIKACÍ

A. KOMUNIKACE OBSLUŽNÉ / Místní komunikace III. třídy

Pov. město: České Budějovice  
 Obec: Zvíkov  
 Katastrální území: Zvíkov u Lišova

List č. 1

Poř. číslo	Ulice název	Třída	Délky a plochy komunikací podle druhů a povrchů										Příkop /délka/ m	Odvodnění			Chodníky	Obrubníky	Pozn. povrch	Pozn. ostatní						
			Kamenná dlažba	Penetrční makadama	Zvíce KAZ	Asf. beton/balená/ m <sup>2</sup>	Cementový beton	Sítřkové a nezpevněné	Slav povrchu	do 600 mm	Propustky nad 600 mm	Vpustě /počet/		ks	m	ks					m	ks	m	ks		
1	2	3	4	5	6	7	8	9	10	11	12	13	14	15	16	17	18	19	20	21	22	23	24	25	26	27
1c	Komunikace NA VÝSLUNÍ	III							397,0	1604,0					1	1	9,0						1			
2c	Komunikace KE KAPLIČCE odbočení u kapličky	III		170,0	883,5										2						1		6			
3c	Komunikace "NOVÁ (HORNÍ)"	III		27,0	120,9										3							3,0	2			
4c	Komunikace NOVÁ	III		75,0	492,9										2						1					
5c	Komunikace ZAHRADNÍ	III		107,0	438,3										3						3	99,0	107,0	2		
	k č.p.35	III							624,0	2267,4					1	256,0	1	7,0					3			
	k č.p.35	III							34,0	102,0					1											
6c	Komunikace "U HASIČÁRNÝ"	III							52,0	156,0					1											
7c	Komunikace "U HRISTE"	III							90,0	532,0					1							20,0				
8c	Komunikace "ZALINSKÁ"	III							165,0	666,5					1	62,0	1	6,0	1	6,0	1			12		
		III							220,0	846,5					3	1864,0	3	22,0						6		
		III							535,0	2117,5					3											
		III							551,0	2223,4					3											
9c	Komunikace LIŠOVSKÁ - "PLOCHA A KOMUNIKACE U BYTOVEK ZA OÚ" PLOCHA /AUTOBUSOVÁ ZASTÁVKA, ZA OÚ/	III							390,0	1454,0					1											
	KOMUNIKACE U BYTOVEK	III							46,0	682,7					1											
		III							115,0	515,0					1											
	Ortvínovice	III							11,0	40,7					1											
10c	Komunikace "K OVČINU"	III							10,0	40,0					1											
		III							1642,0	8190,5					1	1935,0	3	18,0	1	12,0			3			
		III							4882,0	21438,2						4117,0	9	62,0	2	18,0		122,0				
		III							379,0	1935,6												107,0				

Zpracovatel: SOMARO CZ, s.r.o. Planá 85, 370 01 České Budějovice

Podpis:  Datum: 

Prosinec 2009

# PASPORT MÍSTNÍCH KOMUNIKACÍ

B. KOMUNIKACE SE SMÍŠENÝM PROVOZEM, PRO PĚŠÍ / Místní komunikace IV. třídy

Pov. město:	České Budějovice	List č.	1
Obec:	Zvíkov		
Katastrální území:	Zvíkov u Lišova		

O ř. č. D	Název MK	Délky a plochy podle povrchů										Pozn.	Podle příslušnosti				Obrubník						
		Dlažba betonová m <sup>2</sup>	Dlažba zámková m <sup>2</sup>	Živice (litý asfalt) m <sup>2</sup>	Ostatní (nezpevněný) m <sup>2</sup>	Stav povr.	Samostatné m	K silnici I. a III. třídy m <sup>2</sup>	K místní komunikaci m <sup>2</sup>	Schody ks	Kámen úzký m		Kámen úzký m	Beton úzký m	Beton úzký m								
1	2	4	5	6	7	8	9	10	11	12	13	14	15	16	17	18	19	20	21	22	23	24	
1d	Komunikace (chodník) BUDĚJOVICKÁ BUDĚJOVICKÁ - "U NOVE BYTOVKY"																						
	IV							28,0	28,0	3	beton	28,0	28,0										
	BUDĚJOVICKÁ - "U MAREŠŮ"																						
	IV	70,0	109,0							3	50x50 40x40	70,0	109,0										28,0
2d	Komunikace "MALÁ STRANA"																						
	IV							7,0	6,1	2	dř. hranoly lávka	7,0	6,1										
		70,0	109,0					35,0	34,1			105,0	143,1										103,0

Zpracovatel: SOMARO CZ, s.r.o. Plana 85, 370 01 České Budějovice

Podpis: \_\_\_\_\_

Datum: Prosinec 2009



Č.ST	KM	BOD STANIČENÍ	POPIS BODU	Š.VOZ.	POVRCH-STAV-POZN.	m <sup>2</sup>
<b>1c</b>		<b>Komunikace NA VÝSLUNI</b>				
1	0,000	začátek úpravy	silnice III/1468	10,00	asf.beton	živice-1
2	0,008	konec pozvolného zúžení komunikace		4,00	397	1604
3	0,020	dopravní značka	vlevo P 4 Dej přednost v jždě!			
4	0,038	odbočení vlevo	vjezd k č.p.12 - asf.beton-živice-1 - š.2,70			
		změna šířky				
5	0,125	změna šířky		3,50		
6	0,185	změna šířky		4,00		
7	0,208	odbočení vpravo	úk / k hospodářským budovám - asf.beton-živice-1	3,50		
8	0,229	propustek	zp.kam.čela, bet.roura DN 500 mm, d.9,00 m			
		změna šířky				
9	0,245	odbočení vpravo		5,00		
10	0,270	změna šířky	k truhlářství - asf.beton-živice-1, š.3,50 m			
11	0,295	změna šířky		4,00		
12	0,340	změna šířky		3,50		
13	0,358	změna šířky		4,00		
		změna šířky		7,00		
14	0,397	začátek pozvolného zúžení komunikace	dále úk č.6 - nezpevněný-4, š.3,00 m	3,00		
		konec úpravy				
<b>2c</b>		<b>Komunikace KE KAPLIČCE</b>				
1	0,000	začátek úpravy	silnice III/1468	11,00	penetrační makadam	živice-2
2	0,010	konec pozvolného zúžení komunikace		5,00	170	883,5
3	0,011	dopravní značka	vpravo B 4 Zákaz vjezdu nákladních automobilů			
4	0,015	dopravní značka	vlevo P 4 Dej přednost v jždě! + E 2b Tvar křižovatky			
5	0,022	odbočení vlevo	na MK 3c			
		změna šířky				
6	0,098	odbočení vlevo	na MK 4c	4,50		
		odbočení vlevo				
		změna šířky				
7	0,130	změna šířky		5,00		
8	0,141	odbočení vpravo	k silnici III/1469	4,50		
9	0,153	dopravní značka	vpravo P 4 Dej přednost v jždě! + E 2b Tvar křižovatky			
		změna šířky				
10	0,155	vlevo svodidla	plechová v.65 cm	4,00		
11	0,156	začátek pozvolného rozšíření komunikace				
12	0,165	dopravní značka	vlevo B 4 Zákaz vjezdu nákladních automobilů	4,00		
13	0,166	konec svodidel vlevo				
14	0,170	konec úpravy	silnice III/1469 - u kapličky	14,00		

	odvodnění:	1 ks uliční vpust'			
	<b>odbočení u kapičky</b>				
1	0,000 začátek úpravy	silnice III/1469 - u kapičky	8,00	penetrační makadam 27	živice-3 120,9
	vpravo chodník	před kapičkou 6,50 + 8,00 x 3/2 zámk.dl.-1		3	21,6
2	0,006 dopravní značka	vpravo B 4 Zakaz vjezdu nákladních automobilů			
3	0,012 konec pozvolného zúžení komunikace		3,50		
4	0,018 dopravní značka	vlevo P 4 Dej přednost v jízdě!			
5	0,027 konec úpravy	MK 2c			
	odvodnění:	1 ks uliční vpust'			
<b>3c</b>	<b>Komunikace "NOVÁ (HORNÍ)"</b>				
1	0,000 začátek úpravy	MK 2c	12,00	penetrační makadam	živice-2 492,9
2	0,012 konec pozvolného zúžení komunikace		3,50	75	
3	0,030 změna šířky	plocha před garážemi			
4	0,075 konec úpravy	vpravo vjezd k č.p.64	7,50		
	odvodnění:	1 ks uliční vpust'			
<b>4c</b>	<b>Komunikace NOVÁ (DOLNÍ)</b>				
1	0,000 začátek úpravy	MK 2c	10,00	penetrační makadam 107	živice-3 438,3
	bet.obrubník	vlevo		107	
2	0,005 vpravo chodník	žlb.desky-4, š. 1,10 m		53	58,3
	bet.obrubník	vlevo		99	
4	0,006 dopravní značka	B 13 Zakaz vjezdu vozidel, jejichž okamžitá hmotnost přesahuje vyznačenou mez"1,5t" + E 12 "Dopravní obsluze vjezd povolen"			
5	0,058 u chodniku	vpravo	4,00		
	změna povrchu	bet.dlažba 40x40 cm-4, bet.dl.50x50 cm-4		16	20,8
	změna šířky	1,30 m			
	změna šířky	u MK			
6	0,074 u chodniku	vpravo	3,80		
	změna povrchu	beton-4			
7	0,104 konec chodniku	vpravo a bet.obrubniku		30	39
	změna šířky		4,50		

8	0,107	konec úpravy	dále zp.plocha / soukr.pozemek				
		odvodnění:	3 ks uliční vpust'				
<b>5c</b>		<b>Komunikace ZAHRADNÍ</b>					
1	0,000	začátek úpravy	silnice III/1468	12,00	asf.beton	živice-1	
2	0,010	konec pozvolného zúžení komunikace	vlevo P 4 Dej přednost v jízdě!	4,00	624	2267,35	
3	0,016	dopravní značka	k č.p.46				
4	0,024	odbočení vlevo					
5	0,048	změna šířky		3,50			
6	0,224	odbočení vpravo	k č.p.57 - asf.beton-živice-1, š.3,20 m				
7	0,240	odbočení vpravo	k č.p.3-asf.betonživice-1, š.2,80 m				
8	0,248	změna šířky	v.1,00 m	5,00			
9	0,254	svodidla plechová vlevo					
10	0,262	konec svodidel	na MK / k HZ				
11	0,286	odbočení vlevo					
12	0,390	změna šířky	vpravo	3,20			
		příkop přírodní			256		
		odbočení vpravo	u č.p.35 - asf.beton-živice-1, d.34,00 x š.3,00 m		34	102	
		konec příkopu přírodního					
		změna šířky					
13	0,432	odbočení vpravo		3,50			
		odbočení vpravo	u č.p.35 - asf.beton-živice-1, d.52,00 x š.3,00 m		52	156	
		změna šířky					
14	0,472	příkop přírodní	vpravo	4,00			
		změna šířky					
15	0,485	odbočení vlevo	na MK 2d / lávka	3,00			
16	0,542	propustek šikmý	zp.kam.čela, bet.roura / 2 x roura DN 600 mm, d.7,00 m				
		zábradlí oboustranné	ocel.profily d.4,00 m, v.95 cm				
		změna šířky					
17	0,610	dopravní značka	vpravo P 4 Dej přednost v jízdě! + E 2b Tvar křižovatky	3,50			
18	0,615	začátek pozvolného rozšíření komunikace					
19	0,624	konec úpravy	křižovatka MK 7c, 8c / směr Zaliny	3,50			
		konec příkopu přírodního	vpravo	15,00			
<b>6c</b>		<b>Komunikace "U HASIČÁRNÝ"</b>					
1	0,000	začátek úpravy	silnice III/1469	10,00	asf.beton	živice-1	
		vlevo chodník			90	532	
		bet.obrubník	zámk.dl.-1, š.2,60 m / před HZ		20	46,5	
2	0,015	u chodníku	vlevo		20		

3	změna šířky konec chodníku	1,50 m / u HZ		
4	změna šířky most 6c-M1	vlevo a bet.obrubniku u MK	3,20	
5	změna šířky	střed mostu	3,50	
6	změna šířky		5,00	
7	začátek pozvolného rozšíření komunikace		5,00	
8	svodidla plechová	vpravo v.80-90 cm		
9	konec svodidel	vpravo		
10	konec úpravy	MK 5c	17,00	
<b>7c</b>	<b>Komunikace "U HRŠTĚ"</b>			
1	začátek úpravy	silnice III/1469	10,00	asf.beton
2	konec pozvolného zúžení komunikace		4,00	165
3	dopravní značka	vpravo IP 2 Zpomalovací práh + E 3a Vzdálenost - 50 m		
4	dopravní značka	vlevo P 4 Dej přednost v jízdě!		
5	dopravní značka	vpravo B 4 Zákaz vjezdu nákladních automobilů		
5	změna šířky	zp.bet.čela, bet.roura DN 1000 mm, d.6,00 m	3,50	
5	propustek			
6	změna šířky		4,00	
6	zábradlí	vpravo , vlevo - ocel.trubky v.103 cm		
7	propustek	zp.bet.čela, 2 x bet.roura DN 500 mm, d.6,00 m		
8	most 7c-M1	střed mostu "Beneš - 2,00 m"		
9	konec zábradlí	vpravo, vlevo		
10	dopravní značka	vpravo IP 2 Zpomalovací práh + B 20a Nejvyšší dovolená rychlost 30		
11	Z 12 Krátký příčný práh	d.3,50 m / porušený /		
	změna šířky		4,50	
12	vlevo plocha	žlb.panعل / u sportovního areálu		
12	změna šířky		4,00	
13	konec plochy	vlevo		
13	přikop přírodní	vlevo		62
14	Z 12 Krátký příčný práh	d.3,50 m / porušený /		
15	dopravní značka	vlevo IP 2 Zpomalovací práh + B 20a Nejvyšší dovolená rychlost 30		
16	změna šířky		3,50	
17	dopravní značka	vlevo IP 2 Zpomalovací práh + E 3a Vzdálenost - 50 m		
18	dopravní značka	vpravo P 2 Hlavní pozemní komunikace + E 2b Tvar křižovatky		
19	konec příkopu přírodního	vlevo		
19	změna šířky		4,00	
20	konec úpravy	křižovatka MK 5c ZAHRADNÍ, 8c / ZALINSKÁ		

odvodnění:		1 ks uliční vpust'	
<b>8c</b>	<b>Komunikace "ZALINSKÁ"</b>		
1	0,000 začátek úpravy	MK 5c ZAHRADNÍ, 7c "U HRŠTĚ"	4,00 asf.beton 220 1864
2	0,019 příkop přírodní	vpravo, vlevo	živice-3 846,5
3	0,025 dopravní značka změna šířky	vpravo B 3,5t + E 12 "CESTA SE V ZIMNÍ OBDOBÍ NEUDRŽUJE"	
4	0,030 dopravní značka	vpravo IS 12b Konec obce	3,50
5	0,034 propustek šikmý	zp.bet.čela /porušená - nutná rekonstrukce/, bet.roura / 2 x roura DN 600 mm, d.12,00 m	
6	0,051 dopravní značka	vlevo IS 12a Obec	
7	0,064 dopravní značka	vlevo P 1 + E 2b Tvar křižovatky	
8	0,092 konec příkopu přírodního příkop přírodní	vlevo	
9	změna šířky	vlevo	4,00
10	0,200 konec příkopu přírodního	vlevo	
11	0,205 propustek	bet.roura DN 500 mm, d.5,00 m	
12	0,212 odbočení vlevo	na úk č.18	
13	0,220 příkop přírodní	vlevo	
14	změna šířky		
15	0,345 změna povrchu		3,50 asf.beton
16	0,365 změna šířky		4,50 535
17	0,368 odbočení vpravo	na úk č.22	
18	0,425 konec příkopu přírodního	vpravo	
19	0,425 příkop přírodní	vpravo	
20	0,755 změna šířky		4,00
21	0,755 konec příkopu přírodního	vpravo	
22	změna povrchu		
23	0,890 propustek	bet.roura DN 500 mm, d.5,00 m	živice-3 2223,4
24	0,970 příkop přírodní	vpravo	
25	1,080 konec příkopu přírodního	vlevo	
26	1,200 změna šířky	vpravo	
27	1,242 změna šířky		3,70
28	1,306 změna šířky		4,50
29	1,306 odbočení vlevo	na úk č.24	
30	1,350 změna povrchu		
31	1,440 změna šířky		asf.beton 390
32	1,696 změna šířky		živice-1 1454
33	1,696 konec úpravy	kat.hranice / dále MK / správní území obce Ledenice	4,00 3,50




9c	Komunikace LIŠOVSKÁ - "PLOCHA A KOMUNIKACE U BYTOVEK ZA OÚ"					
	PLOCHA /AUTOBUSOVÁ ZASTÁVKA ZA OÚ/					
	46,00 / 682,7 m <sup>2</sup>					živice-1 682,7
	odvodnění:		1 ks uliční vpust'			
<b>KOMUNIKACE U BYTOVEK</b>						
1	0,000	začátek úpravy			4,20	asf.beton 115 40,7
2	0,045	odbočení vlevo změna šířky	na úk č.8 / 11,00 x 3,70 m - asf.beton-živice-1	6,00		
3	0,068	odbočení vlevo změna šířky	na úk č.8 / 10,00 x 4,00 m - asf.beton-živice-1	4,00		40
4	0,115	konec úpravy	MK 9c - plocha autobusová zastávka			
<b>Ortvínovice</b>						
10c	Komunikace "K OVČINŮ"					
1	0,000	začátek úpravy	silnice III/1468	12,00		živice-1
2	0,010	konec pozvolného zúžení komunikace dopravní značka	vpravo B 13 Zákaz vjezdu vozidel, jejichž okamžitá hmotnost přesahuje vyznačenou mez'3,5t* + E 12 "KOMUNIKACE SE V ZIMNÍM OBDOBÍ NEUDRŽUJE" vlevo P 4 Dej přednost v jízdě!	6,50	1642	8190,5
3	0,016	dopravní značka				
4	0,028	změna šířky		5,00		
5	0,158	propustek	zp.kam.čela, bet.roura DN 1000 mm, d.12,00 m			
6	0,182	příkop přírodní	vpravo	4,50	1935	
7	0,310	změna šířky				
8	0,580	příkop přírodní	vlevo			
9	0,592	propustek (šikmý)	zp.kam.čela, bet.roura DN 600 mm, d.6,00 m			
10	0,836	změna šířky				
11	0,866	změna šířky	výhybna	8,00		
12	1,062	konec příkopu přírodního propustek (šikmý)	vlevo	5,00		
13	1,185	konec příkopu přírodního	zp.kam.čela, bet.roura DN 600 mm, d.6,00 m			
14	1,188	odbočení vpravo	vpravo			
15	1,192	příkop přírodní	na účel.komunikaci č.29			
16	1,344	změna šířky	vlevo			
17	1,372	změna šířky	výhybna	8,00		
18	1,640	propustek (šikmý)	zp.kam.čela, bet.roura DN 600 mm, d.6,00 m	5,00		
19	1,642	konec úpravy konec příkopu přírodního	kat.hranice / dále MK / vlevo			

<b>Legenda:</b>			
MK -	zkr.místní komunikace		
úcel.komunikace-zkr.	účelová komunikace		
beton.obrubník -zkr.	betonový obrubník		
kam.obrubník - zkr.	kamenný obrubník		
č.p.-číslo	popisné		
RD -	rodinný dům		
asf.beton -	asfaltový beton /živičný povrch/		
Stav místních komunikací (MK):			
1 -	výborný - dobrý stav (nový) povrch		
2 -	dobry - lehce poruš.povrch-porušený okraj vozovky, por.povrch po opr.inženýrských sítí-v současné době není nutná oprava		
3 -	vyhovující - porušený povrch-/lokální/ výtlučky,por.povrch po opr.inženýrských sítí /kanalizace, plyn atd./-možno lokální opravy		
4 -	nevyhovující - porušený povrch – výtlučky, dožívající stav atd. - nutná celková rekonstrukce komunikace		
5 -	havarijní		

Č.ST	KM	BOD STANIČENÍ	POPIS BODU	šířKA DOPR. PROSTORU m	POVRCH-STAV-POZN.	m <sup>2</sup>
1d		<b>Komunikace (chodník) BUDĚJOVICKÁ BUDĚJOVICKÁ</b>				
1d		<b>BUDĚJOVICKÁ - "U NOVE BYTOVKY"</b>				
1	0,000	začátek úpravy	od Oú	1,00	beton-3	
		bet.obrubník	vlevo		28	28
2	0,028	konec úpravy			28	
		konec bet.obrubníku	vlevo			
		<b>BUDĚJOVICKÁ - "U MAREŠŮ"</b>				
1d						
1	0,000	začátek úpravy	od č.p.90	1,50	bet.dlažba 50x50 cm-3	
		bet.obrubník	vlevo		70	109
2	0,015	změna šířky		1,70		
3	0,028	změna šířky		1,20		
		začátek pozvolného rozšíření komunikace		1,20		
4	0,042	konec pozvolného rozšíření komunikace		2,50		
		změna šířky		1,20		
5	0,058	změna šířky		2,50		
		začátek pozvolného zúžení komunikace		2,50		
6	0,065	konec pozvolného zúžení komunikace		2,50		
		bet.obrubník	vpravo	1,20		
7	0,070	konec úpravy	konec chodníku			
		konec bet.obrubníku	vpravo, vlevo			
2d		<b>Komunikace "MALÁ STRANA"</b>				
		7,00 x 0,87 m	dřevěná lávka		dř.hranoly - 2	6,09
					7	
		<b>Legenda:</b>				
		MK - zkr.místní komunikace				
		účel.komunikace-zkr.účelová komunikace				
		beton.obrubník-zkr.betonový obrubník				
		kam.obrubník - zkr.kamenný obrubník				
		č.p.-číslo popisné				
		RD - rodinný dům				
		asf.beton - asfaltový beton /živičný povrch/				

Stav místních komunikací (MK):	
1 -	výborný - dobrý stav (nový) povrch
2 -	dobrý - lehce poruš.povrch-porušený okraj vozovky, por.povrch po opr.inženýrských sítí-v současné době není nutná oprava
3 -	vyhovující - porušený povrch-/lokální/ výtlučky,por.povrch po opr.inženýrských sítí /kanalizace, plyn atd./-možno lokální opravy
4 -	nevyhovující - porušený povrch – výtlučky, dožívající stav atd. - nutná celková rekonstrukce komunikace
5 -	havarijní



# PASPORT ÚČELOVÝCH KOMUNIKACÍ

Pověřeně město: České Budějovice  
 Obec: Zvíkov  
 Katastrální území: Zvíkov u Lišova

List č. 1

T.č. st. 0	Dlažba kamenná	Dlažba zámková	Plocha podle povrchů						Obrubníky						Poznámka			
			Dlažba kamenná		Dlažba zámková		Zvíce /asfaltový/		Ostatní /beton/		Ostatní /nezp.-prašný/		Kamenný			Betonový		Uliční vpust'
			m	m <sup>2</sup>	m	m <sup>2</sup>	m	m <sup>2</sup>	m	m <sup>2</sup>	m	m <sup>2</sup>	m	m <sup>2</sup>		m	m <sup>2</sup>	
1	3	4	5	6	7	8	9	10	11	12	13	14	15	16	17	18	19	20
1	u					485,0	1697,5					1						
2	u									534,0	1869,0	4						
3	u									46,0	161,0	4						
4	u									375,0	1125,0	4						
5	u									342,0	884,4	5						
6	u					28,0	112,0			170,0	476,0	3						
7	u									758,0	2274,0	4						
8	u								68,0	466,0		3		136,0				žlb.panely
9	u							31,0	107,0			3						žlb.panely
10	u											1						
11	u							68,0	220,0			3						
12	u									276,0	828,0	4						
						8,0	55,0					1						
						37,0	222,0					4						
						278,0	1647,0					2						
Celkem :																		
						867,0	3840,5	204,0	1050,5	2501,0	7617,4			136,0				

Zpracovatel : SOMARO CZ, s.r.o. Planá 85, 370 01 České Budějovice

Podpis: \_\_\_\_\_ Datum: Prosinec 2009

# PASPORT ÚČELOVÝCH KOMUNIKACÍ

Pověřené město: České Budějovice  
 Obec: Zvíkov  
 Katastrální území: Zvíkov u Lišova

List č. 2

Por. číslo	Titul	Plocha podle povrchů										Stav povr.	Obrubníky			Poznámka			
		Dlažba kamenná	Dlažba zámková	Živice /asfaltový/		Ostatní /beton/	Ostatní /nezp.-prašný/	Kamenný úzký	Betonový široký	Betonový úzký	Uliční vpust'								
1	2	3	4	5	6	7	8	9	10	11	12	13	14	15	16	17	18	19	20
13	Komunikace "ZEMĚLELSKÝ AREÁL"	u					128,0	548,0			64,0	224,0	4						
14	Komunikace "K PODEMLÝNSKÉMU"	u					54,0	270,0					4						
15	Komunikace "KE KROVI"	u					51,0	510,0					3						
16	Komunikace "NA DOLINÁCH"	u					58,0	230,0			490,0	1470,0	4						
17	Komunikace "RÁHŮ - NA DOLINÁCH"	u					28,0	397,6			109,0	327,0	4						
18	Komunikace "KE ZVÍKOVSKÉMU RYBNÍKU"	u									130,0	426,0	4						
19	Komunikace "HRÁZ ZVÍKOVSKÉHO RYBNÍKA"	u									453,0	1359,0	5						
20	Komunikace "U ZVÍKOVSKÉHO RYBNÍKA"	u									16,0	56,0	3						
21	Komunikace "VRŠKY"	u									581,0	2905,0	5						
											115,0	345,0	4						
											392,0	1398,0	3						
											299,0	1046,5	4						
											307,0	921,0	5						
											134,0	402,0	4						
											236,0	826,0	3						
											48,0	168,0	3						
											284,0	852,0	4						
											512,0	1536,0	5						
Celkem:							319,0	1955,6			4170,0	14261,5							

Zpracovatel: SOMARO CZ, s.r.o. Planá 85, 370 01 České Budějovice

Podpis: \_\_\_\_\_ Datum: Prosinec 2009

# PASPORT ÚČELOVÝCH KOMUNIKACÍ

Pověřené město: České Budějovice  
 List č.3  
 Obec: Zvíkov  
 Katastrální území: Zvíkov u Lišova

Číslo	Příjmení	Plocha podle povrchů										Obrubníky				Uliční vpust	Poznámka			
		3	4	5	6	7	8	9	10	11	12	13	14	15	16			17	18	19
1	2	3	4	5	6	7	8	9	10	11	12	13	14	15	16	17	18	19	20	
		Dlažba kamenná		Dlažba zámková		Ztvivce /asfaltový/		Ostatní /beton/		Ostatní /nezp.-prašný/		Stav povr.		Kamenný		Betonový				
		m <sup>2</sup>		m <sup>2</sup>		m <sup>2</sup>		m <sup>2</sup>		m <sup>2</sup>		m <sup>2</sup>		m		m		m		
22	Komunikace "NA LOMECH"						41,0	143,5												
23	Komunikace "HRAZ SULCOVSKÝ RYBNÍK"										137,0	411,0	3							
24	Komunikace "U LACINŮ"										156,0	468,0	3							
	Ortvinovice										84,0	313,2	3							
25	Komunikace "K ORTVINOVICKÉMU RYBNÍKU (ÁLEJ)"										478,0	1434,0	4							
26	Komunikace "DO PADĚLEK"										50,0	175,0	3							
27	Komunikace "K BUMBŮ LOMU"						190,0	570,0			1048,0	3144,0	4							recykliát
28	Komunikace "AKÁTOVÁ ÁLEJ"										159,0	477,0	5							
29	Komunikace "ZA OBOROU"										726,0	2178,0	4							
	Zvíkov										94,0	282,0	3							
30	Komunikace "ZEM.AREAL - U NOVOTNYCH STODOLY"						40,0	280,0			290,0	870,0	4							
							62,0	248,0	72,0	360,0			1							
											178,0	534,0	4							žlb.panely
Celkem :							333,0	1241,5	72,0	360,0	5727,0	17267,2								

Zpracovatel : SOMARO CZ, s.r.o. Planá 85, 370 01 České Budějovice

Podpis: \_\_\_\_\_ Datum: Prosinec 2009



Č.ST	KM	BOD STANIČENÍ	POPIS BODU	S.VOZ.	POVRCH-STAV-POZN.	m <sup>2</sup>
1	0,000	<b>Komunikace "V DUBOVČÍCH"</b>				
1	0,000	začátek úpravy	kat.hranice / účel.komunikace / správní území města Lišov	3,50	penetrační makadam	živice-1
2	0,485	konec úpravy	konec parcely / lesního pozemku / dále nezp.účel.komunikace / obsluha lesních pozemků		485	1697,5
2	0,000	<b>Komunikace "K PASTVIŠTĚM"</b>				
1	0,000	začátek úpravy	silnice III/1468	3,50	nezpevněný-4	1869
2	0,534	přikop přírodní konec úpravy	vpravo, vlevo konec parcely / dále účel.lesní cesty /		534 1068	
3	0,000	<b>Komunikace "ZA HUMNY"</b>				
1	0,000	začátek úpravy	silnice III/1468	3,50	šterkodrt'-4	161
2	0,046	změna šířky			46	
3	0,421	změna povrchu konec úpravy	úk č.4 /	3,00	nezpevněný-4	1125
4	0,000	<b>Komunikace "ZA HUMNY"</b>				
1	0,000	začátek úpravy	úk č.3 /	2,90*	nezpevněný-5	
2	0,038	změna šířky		*	šířka dle parcely na KN mapě	884,4
3	0,105	změna šířky		2,40*	342	
4	0,250	změna šířky		2,20*		
5	0,342	konec úpravy	u č.p.85	3,20*		
5	0,000	<b>Komunikace NA VÝSLUNÍ - "K CHATÁM"</b>				
1	0,000	začátek úpravy	MK 1c	4,00	asf.beton	živice-1
2	0,028	změna šířky			28	112
3	0,198	změna povrchu konec úpravy	u chat	2,80	šterkodrt'-3	476
6	0,000	<b>Komunikace "ZA KVĚTONŮ"</b>				
1	0,000	začátek úpravy	MK 1c	3,00	nezpevněný-4	
2	0,758	konec úpravy	úk č.2		758	2274

<b>7</b>	<b>Komunikace "U OKÁLŮ"</b>											
1	0,000 začátek úpravy	silnice III/1468 / od Lišova /			3,50	žlb.panely-3						466
						68						
						136						
2	0,022 změna šířky	bet.obrubník										
3	0,050 změna šířky	změna šířky			11,00							
4	0,068 konec úpravy	silnice III/1468 / od Oú /			4,50							
		konec bet.obrubníku										
<b>8</b>	<b>Komunikace "U STARÝCH BYTOVEK"</b>											
1	0,000 začátek úpravy	MK 9c / u č.p. 76 /			4,00	žlb.panely-3						
2	0,018 změna šířky				6,50	68						364,5
3	0,055 změna šířky				4,00							
4	0,068 konec úpravy	MK 9c / u č.p.74 /										
<b>9</b>	<b>Komunikace LIŠOVSKÁ - "PLOCHA PŘED HOSPODOU"</b>											
		31,00 / 107 m <sup>2</sup>										
<b>10</b>	<b>Komunikace BUDEJOVICKÁ "U NOVÉ BYTOVKY"</b>											
		68,00 / 220 m <sup>2</sup>										
<b>11</b>	<b>Komunikace "K FENCLŮM"</b>											
1	0,000 začátek úpravy	silnice III/1468			3,00	nezpevněný-4						
2	0,276 konec úpravy	u samoty				276						828
<b>12</b>	<b>Komunikace "ZEMĚDĚLSKÝ AREÁL"</b>											
1	0,000 začátek úpravy	silnice III/1468 / od Oú			10,00	asf.beton						živice-1
2	0,002 dopravní značka	vlevo P 4 Dej přednost v jždě!				8						55
3	0,006 konec pozvolného zúžení komunikace				5,00							
4	0,008 příkop přírodní	vlevo				39						
		změna šířky										
		změna povrchu			6,00	penetrační makadam						živice-4
5	0,045 změna povrchu					37						222
		konec příkopu přírodního										živice-2
6	0,302 změna šířky	vlevo				278						1647
7	0,314 dopravní značka				5,00							
8	0,323 konec úpravy	vpravo P 4 Dej přednost v jždě! silnice III/1468										

<b>13</b>	<b>Komunikace "ZEMĚLŠKÝ AREÁL"</b>							
1	0,000	začátek úpravy	silnice III/1468		10,00	penetrační makadam	živice-4	548
2	0,012	konec pozvolného zúžení komunikace			4,00	128		
3	0,128	změna šířky			3,50	nezpevněný-4		224
4	0,192	změna povrchu			5,00	penetrační makadam	živice-4	270
5	0,246	změna šířky			10,00	penetrační makadam	živice-3	510
6	0,297	změna povrchu	úk č. 12			51		
6	0,297	konec úpravy						
<b>14</b>	<b>Komunikace "K PODEMLÝNSKÉMU"</b>							
1	0,000	začátek úpravy	úk č. 13		11,00	penetrační makadam	živice-4	230
2	0,008	konec pozvolného zúžení komunikace			3,60	58		
3	0,044	změna šířky			3,00	nezpevněný-4		1470
4	0,058	změna povrchu				490		
5	0,548	změna povrchu				nezpevněný-5		327
6	0,657	konec úpravy	konec účel.komunikace			109		
<b>15</b>	<b>Komunikace "KE KŘOVI"</b>							
1	0,000	začátek úpravy	úk č. 30		25,00	penetrační makadam	živice-4	397,6
2	0,028	změna povrchu				28		
3	0,100	konec pozvolného zúžení komunikace			3,50	nezpevněný-4		426
4	0,135	změna šířky			3,00	130		
4	0,135	propustek	bet.roura DN 600 mm, d.5,00 m					
5	0,158	změna povrchu				nezpevněný-5		1359
6	0,611	změna povrchu	konec účel.komunikace			453		
6	0,611	konec úpravy						
<b>16</b>	<b>Komunikace "NA DOLINÁCH"</b>							
1	0,000	začátek úpravy	MK 8c		3,50	šterkodrt-3		56
2	0,016	změna šířky				16		
3	0,597	změna povrchu	úk č. 15		5,00	nezpevněný-5		2905
3	0,597	konec úpravy				581		
<b>17</b>	<b>Komunikace "ŘÁHŮ - NA DOLINÁCH"</b>							
1	0,000	začátek úpravy	úk č. 30		3,00	nezpevněný-4		345
2	0,054	propustek	bet.roura DN 600 mm, d.5,00 m			115		

3	0,115	konec úpravy	úk č.16				
<b>18</b>	<b>Komunikace "KE ZVÍKOVSKÉMU RYBNÍKU"</b>						
1	0,000	začátek úpravy	MK 8c	4,00	šterkodrt'-3	392	1398
		příkop přírodní	vpravo			701	
2	0,052	změna šířky		3,50			
		v místech vjezdů / zatrubněný příkop					
3	0,392	propustek	zp.bet.čela, bet.roura DN 500 mm, d.5,00 m - vyčistit				
		příkop přírodní	vlevo				
		změna povrchu					
4	0,535	konec příkopu přírodního	vpravo		šterkodrt'-4	299	1046,5
5	0,558	propustek	zp.bet.čela, bet.roura DN 500 mm, d.8,00 m				
		konec příkopu přírodního	vlevo				
6	0,691	změna povrchu		3,00	nezpevněný-5		
		změna šířky				307	921
7	0,998	odbočení vlevo	na úk č.19 / hráz rybníka		nezpevněný-4		
		změna povrchu				134	402
8	1,132	konec úpravy	kat.hranice / dále účel.komunikace				
<b>19</b>	<b>Komunikace "HRÁZ ZVÍKOVSKÉHO RYBNÍKA"</b>						
1	0,000	začátek úpravy	úk č.18	3,50	šterkodrt'-3		826
2	0,236	konec úpravy	úk č.20 k silnici III/1469		236		
<b>20</b>	<b>Komunikace "U ZVÍKOVSKÉHO RYBNÍKA"</b>						
1	0,000	začátek úpravy	silnice III/1469	3,50	šterkodrt'-3		168
2	0,048	změna povrchu		3,00	nezpevněný-4		852
		změna šířky				284	
3	0,332	konec úpravy	úk č.19 / hráz rybníka				
<b>21</b>	<b>Komunikace "VRŠKY"</b>						
1	0,000	začátek úpravy	silnice III/1469	3,00	nezpevněný-5		1536
2	0,512	konec úpravy	konec účel.komunikace		512		
<b>22</b>	<b>Komunikace "NA LOMECH"</b>						
1	0,000	začátek úpravy	MK 8c	3,50	vsypný makadam-recyklát-3	41	143,5
2	0,041	změna povrchu		3,00	šterkodrt'-3	137	411
		změna šířky					

3	0,178	změna povrchu				nezpevněný-4 776	2328
4	0,954	konec úpravy	úk č.23 / hráz rybníka				
<b>23</b>		<b>Komunikace "HRÁZ SULCOVSKÝ RYBNÍK"</b>					
1	0,000	začátek úpravy	úk č.22		3,00	šterkodrt'-3	
2	0,156	konec úpravy	konec hráze			156	468
<b>24</b>		<b>Komunikace "U LACINŮ"</b>					
1	0,000	začátek úpravy	MK 8c		10,00	šterkodrt'-3	
2	0,006	konec pozvolného zúžení komunikace			3,50	84	313,2
3	0,084	změna povrchu					
4	0,562	změna šířky konec úpravy	kat.hranice / dále účel.komunikace /		3,00	nezpevněný-4 478	1434
		<b>Ortvínovice</b>					
<b>25</b>		<b>Komunikace "K ORTVÍNOVICKÉMU RYBNÍKU (ALEJ)"</b>					
1	0,000	začátek úpravy	silnice III/1468		3,50	šterkodrt'-3	
2	0,050	změna povrchu změna šířky				50	175
3	1,098	změna povrchu			3,00	nezpevněný-4	
4	1,257	konec úpravy	u rybníka			1048 nezpevněný-5 159	3144 477
<b>26</b>		<b>Komunikace "DO PADĚLEK"</b>					
1	0,000	začátek úpravy	silnice III/1468		3,00	vsypný makadam-recyklát-2	
2	0,004	závora / soukromá cesta				190	570
3	0,190	dopravní značka změna povrchu	B Tzákaz vjezdu všech vozidel (v obou směrech)				
4	0,916	konec úpravy	kat.hranice / dále účel.komunikace / lesní cety			nezpevněný-4 726	2178
<b>27</b>		<b>Komunikace "K BUMBŮ LOMU"</b>					
1	0,000	začátek úpravy	silnice III/1468		3,00	šterkodrt'-3	
2	0,094	změna povrchu				94	282
3	0,384	konec úpravy	úk č.28			nezpevněný-4 290	870

<b>28</b>	<b>Komunikace "AKÁTOVÁ ÁLEJ"</b>							
1	0,000	začátek úpravy	úk č.28					
2	0,423	konec úpravy	úk č.29		3,00	nezpevněný-4 423		1269
<b>29</b>	<b>Komunikace "ZA OBOROU"</b>							
1	0,000	začátek úpravy	MK 10c		3,00	nezpevněný-4		
2	1,128	konec úpravy	úk č.29			1128		3384
		<b>Zvíkov</b>						
<b>30</b>	<b>Komunikace "ZEM.AREÁL - U NOVOTNÝCH STODOLY"</b>							
1	0,000	začátek úpravy	úk č.12		7,00	asf.beton 40		živice-1 280
2	0,040	změna šířky změna povrchu			5,00	žlb.panely - 3 72		360
3	0,112	změna povrchu změna šířky						
4	0,174	změna povrchu změna šířky			4,00	penetrační makadam 62		živice-4 248
5	0,352	konec úpravy	úk č.17		3,00	nezpevněný-4 178		534
		<b>Stav účelových komunikací (úk):</b>						
1 -		výborný - dobrý stav (nový) povrch						
2 -		dobry - lehce poruš. povrch - porušený okraj vozovky, por. povrch po opr.inženýrských sítí-v současné době není nutná oprava						
3 -		vyhovující - porušený povrch - /lokální/ výtlučky,por.povrch po opr.inženýrských sítí /kanalizace, plyn atd./-možno lokální opravy						
4 -		nevyhovující - porušený povrch - výtlučky, dožívající stav atd. - nutná celková rekonstrukce komunikace						
5 -		havarijní						

# PASPORT MÍSTNÍCH KOMUNIKACÍ

Přehled vlastníků  
pod místními, účelovými komunikacemi

## Obec Zvíkov

/k.ú. Zvíkov u Lišova/

SOMARO CZ s.r.o.-  
Planá 85, 370 01 České Budějovice

Prosinec 2009

**SOMARO CZ, s.r.o.** (5)  
*dopravní značení*  
Náchodská 2479/66, 196 00 Praha 9  
Středisko České Budějovice  
Planá 85, 370 01 České Budějovice  
Tel.: 387 411 832 DIČ CZ27066070

Čís.MK	Název MK	Kat.území	Číslo parcely	Druh parc.	Výměra m <sup>2</sup>	Vlastník
<b>1c</b>	<b>Místní komunikace III. třídy</b> <b>Komunikace NA VYSLUNÍ</b>	Zvíkov u Lišova	3128	op/ok	2138	Obec Zvíkov
<b>2c</b>	<b>Komunikace KE KAPLIČCE</b>	Zvíkov u Lišova	3135/1	op/ok	2614	Obec Zvíkov
<b>3c</b>	<b>Komunikace "NOVA (HORNÍ)"</b>	Zvíkov u Lišova	3135/2	op/jp	510	Obec Zvíkov
		Zvíkov u Lišova	2074/2	z	116	Obec Zvíkov
		Zvíkov u Lišova	2072/5	op/np	503	Obec Zvíkov
<b>4c</b>	<b>Komunikace NOVÁ (DOLNÍ)</b>	Zvíkov u Lišova	2072/20	op/ok	9	Obec Zvíkov
		Zvíkov u Lišova	2072/7	op/ok	519	Obec Zvíkov
<b>5c</b>	<b>Komunikace ZAHRADNÍ</b>	Zvíkov u Lišova	3114/1	op/ok	307	Obec Zvíkov
		Zvíkov u Lišova	2036/5	vp/zp	35	Obec Zvíkov
		Zvíkov u Lišova	3114/2	op/ok	6408	Obec Zvíkov
		Zvíkov u Lišova	3157/1	op/ok	17107	Obec Zvíkov
<b>6c</b>	<b>Komunikace "U HASIČARNY"</b>	Zvíkov u Lišova	2031/1	op/jp	305	Obec Zvíkov
		Zvíkov u Lišova	3157/1	op/ok	17107	Obec Zvíkov
<b>7c</b>	<b>Komunikace "U HRŠTĚ"</b>	Zvíkov u Lišova	3138/3	op/ok	1434	Obec Zvíkov
<b>8c</b>	<b>Komunikace "ZALINSKÁ"</b>	Zvíkov u Lišova	3114/2	op/ok	6408	Obec Zvíkov
		Zvíkov u Lišova	3113/1	op/ok	10221	Obec Zvíkov
		Zvíkov u Lišova	3113/2	op/ok	165	Obec Zvíkov
		Zvíkov u Lišova	3113/3	op/ok	123	Obec Zvíkov
		Zvíkov u Lišova	3113/4	op/ok	120	Obec Zvíkov
		Zvíkov u Lišova	3113/5	op/ok	128	Dubléné, 57, 370 06
		Zvíkov u Lišova	3113/6	op/ok	146	Obec Zvíkov
		Zvíkov u Lišova	3113/7	op/ok	40	Obec Zvíkov
		Zvíkov u Lišova	3113/8	op/ok	189	Obec Zvíkov
		Zvíkov u Lišova	3113/9	op/ok	189	Obec Zvíkov
		Zvíkov u Lišova	3113/10	op/ok	111	Obec Zvíkov
		Zvíkov u Lišova	3113/11	op/ok	676	Obec Zvíkov
		Zvíkov u Lišova	3113/12	op/ok	615	Obec Zvíkov
<b>9c</b>	<b>Komunikace LIŠOVSKÁ - "PLOCHA A KOMUNIKACE U BYTOVEK ZA OÚ"</b>	Zvíkov u Lišova	1984/5	op/ok	1704	Obec Zvíkov
		Zvíkov u Lišova	1984/26	ttp	403	Obec Zvíkov



10c	Ortvinovice	Komunikace "K OVČINU"	3079/8	op/ok	1813	Obec Zvíkov	Zvíkov, 373 72
		Zvíkov u Lišova	3082	op/ok	12043	Obec Zvíkov	Zvíkov, 373 72
		Zvíkov u Lišova	3086/5	op/ok	459	SJM	
						Vladimír Rehovský	Zvíkov, Na Výsluní 11, 373 72
						Mluše Rehovská	Zvíkov, Na Výsluní 11, 373 72
		<b>Místní komunikace IV. třídy</b>					
Čís.MK	Název MK	Kat.území	Číslo parcely	Druh parc.	Výměra m2	Vlastník	
1d	Komunikace (chodník) BUDĚJOVICKÁ						
		Zvíkov u Lišova	1964/4	op/jp	1510	Jan Viktora	Vlkovice 6, Lišov, 373 73
		Zvíkov u Lišova	1964/13	op/jp	55	Jan Rehovský	Hlincoborská 387/26, Rudolfov, 373 71
		Zvíkov u Lišova	3159/2	op/ok	137	Správa a údržba silnic Jihočeského kraje	Nemanická 2133/10, České Budějovice 3, 370 10
2d	Komunikace "MALÁ STRANA"						
		Zvíkov u Lišova	2034	vp/r	15379	Obec Zvíkov	Zvíkov, 373 72
		op/ok - ostatní plocha/ostatní komunikace					
		op/s-ostatní plocha/silnice					
		op/jp - ostatní plocha/jiná plocha					
		op/np-ostatní plocha/neplošná půda					
		op/mp-ostatní plocha/manipulační plocha					
		ftp-trvalý travní porost					
		z-zahrada					
		or-orná půda					
		vp/vt-vodní plocha/vodní tok					
		zpl.-zastavěná plocha, nádvoří					
		vp/zp-vodní plocha/zamokřená plocha					
		vp/r-vodní plocha/rybník					

Čís.úč.k.	Název MK	Kat.území	Číslo parcely	Druh parc.	Výměra m <sup>2</sup>	Vlastník	Adresa	Podíl
1	Komunikace "Y DUBOVČÍCH"	Zvíkov u Lišova	1935	lp	306748	Obec Zvíkov	Zvíkov, 373 72	
2	Komunikace "K PASTVIŠTÍM"	Zvíkov u Lišova	2010	or	10799	Obec Zvíkov	Zvíkov, 373 72	
3	Komunikace "ZA HUMNY"	Zvíkov u Lišova	3137/2	op/ok	260	Obec Zvíkov	Zvíkov, 373 72	
4	Komunikace "ZA HUMNY"	Zvíkov u Lišova	3137/2	op/ok	260	Obec Zvíkov	Zvíkov, 373 72	
5	Komunikace "ZA HUMNY"	Zvíkov u Lišova	3122/1	or	1258	Obec Zvíkov	Zvíkov, 373 72	
5	Komunikace NA VÝSLUNĚ - "K CHATÁM"	Zvíkov u Lišova	1943/4	ttp	60	Blažena Květoňová Josef Květoň	Zvíkov, Na Výsluní 9, 373 72 Zvíkov, Na Výsluní 9, 373 72	1/2 1/4
		Zvíkov u Lišova	3132/1	op/ok	113	Jaroslav Květoň Blažena Květoňová	Č. Budějovice 2, U Lučního jezu 1616/7a, 370 01	1/4
		Zvíkov u Lišova	1950/8	ttp	885	Vladimír Řehovský Blažena Květoňová	Zvíkov, Na Výsluní 9, 373 72	1/2
		Zvíkov u Lišova	1951/6	ttp	208	Jaroslav Květoň Blažena Květoňová	Zvíkov, Na Výsluní 9, 373 72 Č. Budějovice 2, U Lučního jezu 1616/7a, 370 01	1/4 1/4
6	Komunikace "ZA KVĚTOŇŮ"	Zvíkov u Lišova	3128	op/ok	2138	Obec Zvíkov	Zvíkov, 373 72	
		Zvíkov u Lišova	3132/1	op/ok	113	Blažena Květoňová	Zvíkov, Na Výsluní 9, 373 72	1/2
		Zvíkov u Lišova	3132/3	or	1973	Vladimír Řehovský Blažena Květoňová	Zvíkov, Na Výsluní 11, 373 72 Zvíkov, Na Výsluní 9, 373 72	1/2 1/2
7	Komunikace "U OKÁLŮ"	Zvíkov u Lišova	1984/18	ttp	435	Jaromír Novotný	Zvíkov, Lišovská 78, 373 72	
		Zvíkov u Lišova	1984/10	ttp	474	Ludmila Votýpková	Ledenice, Náměstí 103, 373 11	
8	Komunikace "U STARÝCH BYTOVEK"	Zvíkov u Lišova	1984/1	op/jp	2848	Vladimír Řehovský Miluše Řehovská	Zvíkov, Na Výsluní 11, 373 72 Zvíkov, Na Výsluní 11, 373 72	1/2 1/2
9	Komunikace LIŠOVSKÁ - "PLOCHA PŘED HOSPODOU"	Zvíkov u Lišova	1984/1	op/jp	2848	Vladimír Řehovský Miluše Řehovská	Zvíkov, Na Výsluní 11, 373 72 Zvíkov, Na Výsluní 11, 373 72	1/2 1/2
10	Komunikace BUDĚJOVICKÁ "U NOVÉ BYTOVKY"	Zvíkov u Lišova	1964/4	op/jp	1510	Jan Viktora	Zvíkov, Na Výsluní 11, 373 72	
		Zvíkov u Lišova	1964/13	op/jp	55	Jan Řehovský	Zvíkov, Na Výsluní 11, 373 72	
		Zvíkov u Lišova				Lišov, Vlkovice 6, 373 73		
		Zvíkov u Lišova				Hřinečhorská 387/26, Rudolfov, 373 71		

11	Komunikace "K FENCLŮM"	1958/3		op/ok	4227	Obec Zvíkov	Zvíkov, 373 72	
	Zvíkov u Lišova							
12	Komunikace "ZEMĚDELSKÝ AREÁL"							
	Zvíkov u Lišova	1836/5		op/mp	3515	Milan Kyrián	Zvíkov, Zahradní 80, 373 72	
	Zvíkov u Lišova	1834/4		op/mp	2485	Jihočeský Metalhandel Import - Export spol. s r.o.	České Budějovice 4, Vrbenská 189/15, 370 01	
	Zvíkov u Lišova	1833/1	Z		1185	Jan Mareš	Zvíkov, Budějovická 8, 373 72	
	Zvíkov u Lišova	1830/3		op/mp	214	Ludmila Hanzalová	Zvíkov, Budějovická 37, 373 72	
	Zvíkov u Lišova	1793/2		op/ok	2123	Obec Zvíkov	Zvíkov, 373 72	
	Zvíkov u Lišova	3157/1		op/ok	17107	Obec Zvíkov	Zvíkov, 373 72	
	Komunikace "ZEMĚDELSKÝ AREÁL"							
	Zvíkov u Lišova	1828/15		op/mp	2461	Miroslava Albová	České Budějovice 3, Husova Iř. 1829/12, 370 01	1/2
	Zvíkov u Lišova	1830/6		op/mp	342	Růžena Šafářová	Lišov, Čechova 768/6, 373 72	1/2
Zvíkov u Lišova	1833/2		op/mp	772	Ludmila Hanzalová	Zvíkov, Budějovická 37, 373 72		
Zvíkov u Lišova	1834/4		op/mp	2485	Jihočeský Metalhandel Import - Export spol. s r.o.	České Budějovice 4, Vrbenská 189/15, 370 01		
Zvíkov u Lišova	1836/5		op/mp	3515	Jihočeský Metalhandel Import - Export spol. s r.o.	České Budějovice 4, Vrbenská 189/15, 370 01		
Zvíkov u Lišova	3079/2		op/ok	1334	Milan Kyrián	Zvíkov, Zahradní 80, 373 72		
Zvíkov u Lišova	1839/3		op/mp	164	Obec Zvíkov	Zvíkov, 373 72		
14	Komunikace "K PODEMLÝNSKÉMU"							
	Zvíkov u Lišova	3079/2		op/ok	1334	Obec Zvíkov	Zvíkov, 373 72	
	Zvíkov u Lišova	3084		op/ok	800	Rybářství Třeboň Hla. a.s.	Rybařská 801, Třeboň, Třeboň II, 379 01	
	Zvíkov u Lišova	3083/3		op/ok	1700	Obec Zvíkov	Zvíkov, 373 72	
	Zvíkov u Lišova	3083/7		or	3078	Obec Zvíkov	Zvíkov, 373 72	
	Komunikace "KE KROVI"							
Zvíkov u Lišova	3116/1		lp	773	Obec Zvíkov	Zvíkov, 373 72		
Zvíkov u Lišova	3116/2		or	1225	Obec Zvíkov	Zvíkov, 373 72		
Zvíkov u Lišova	3110/4		op/ok	1052	Obec Zvíkov	Zvíkov, 373 72		
Zvíkov u Lišova	3110/8		op/ok	120	Josef Klábouch	Zvíkov, Budějovická 57, 373 72	1/2	
Zvíkov u Lišova	3110/1		op/ok	206	Radka Klábouchová	Zvíkov, Budějovická 57, 373 72	1/2	
Zvíkov u Lišova					SJM			
Zvíkov u Lišova					Václav Roubík	Rudolfov, Pod Zámkem 422/13, 373 71		
Zvíkov u Lišova	1793/5		op/mp	2427	Marie Roubíková	Rudolfov, Pod Zámkem 422/13, 373 71		
Zvíkov u Lišova					Josef Klábouch	Zvíkov, Budějovická 57, 373 72	1/2	
Zvíkov u Lišova					Radka Klábouchová	Zvíkov, Budějovická 57, 373 72	1/2	
16	Komunikace "NA DOLINÁCH"							
	Zvíkov u Lišova	3110/4		op/ok	1052	Obec Zvíkov	Zvíkov, 373 72	
Zvíkov u Lišova	3119/1		op/ok	1978	Obec Zvíkov	Zvíkov, 373 72		

	Zvíkov u Lišova	2040/2	ttp	1548	Václava Zelená	Zvíkov, Zahradní 1, 373 72	1/2
17	Komunikace "ŘÁHŮ - NA DOLINÁCH"	3120/4	ttp	230	Milan Kyrián	Zvíkov, Zahradní 80, 373 72	1/2
						Miloslav Řáha	1/4
						Marie Řáhová	1/4
						Milan Kyrián	1/2
						Miloslav Řáha	1/4
						Marie Řáhová	1/4
						Milan Kyrián	1/2
						Miloslav Řáha	1/4
						Marie Řáhová	1/4
						Milan Kyrián	1/2
18	Komunikace "KE ZVÍKOVSKÉMU RYBNÍKU"	3114/2	op/ok	6408	Obec Zvíkov	Zvíkov, Zahradní 80, 373 72	
						Milan Kyrián	
						Miloslav Řáha	1/2
						Marie Řáhová	1/2
						SJM	
						Václav Roubík	Rudolfov, Pod Zámkem 422/13, 373 71
						Marie Roubíková	Rudolfov, Pod Zámkem 422/13, 373 71
						Karel Kándl	Lišov, Tyřšova 850/20, 373 72
						Pozemkový fond České republiky	Praha, Husinecká 1024/11a, Žižkov, 130 00
						SJM	
19	Komunikace "HRÁZ ZVÍKOVSKÉHO RYBNÍKA"	2242	or	2747	Bohuslav Holzapfěl	Rudolfov, Na staré cestě 220/14, 373 71	
						Růžena Holzapflová	Rudolfov, Na staré cestě 220/14, 373 71
						Jan Vochozka	Dunajovice 1, 379 01
						Pavel Sauer	Dubčenské 57, 370 06
						Jan Novotný	Zvíkov, Zahradní 3, 373 72
20	Komunikace "U ZVÍKOVSKÉHO RYBNÍKA"	2250	op/jp	3010	Pozemkový fond České republiky	Praha, Husinecká 1024/11a, Žižkov, 130 00	
						Město Třeboň	Třeboň II, Palackého nám. 46, 379 01
21	Komunikace "VRSKY"	3138/2	or	3123	Obec Zvíkov	Zvíkov, Budějovická 20, 373 72	
						Lišov, Zahradní 619/9, 373 72	
22	Komunikace "NA LOMECH"	3138/4	op/ok	564	SJM	Zvíkov, 373 72	
					Václav Roubík	Rudolfov, Pod Zámkem 422/13, 373 71	
					Marie Roubíková	Rudolfov, Pod Zámkem 422/13, 373 71	

	Zvíkov u Lišova	1595/1	vp/r	13984	Rybářství Treboň Hld. a.s.	Treboň II,Rybářská 801, 379 01	1/2
	Zvíkov u Lišova	1572	op/ok	55824	Václava Zelená	Zvíkov, Zahradní 1, 373 72	1/2
	Zvíkov u Lišova	1595/2	vp/r	401	Stanislav Zelený	Zvíkov, Zahradní 1, 373 72	
	Zvíkov u Lišova	1584	lp	13752	Rybářství Treboň Hld. a.s.	Treboň II,Rybářská 801, 379 01	
	Zvíkov u Lišova	1580	or	26151	Miloslav Řáha	Zvíkov, Zahradní 4, 373 72	1/2
	Zvíkov u Lišova	1601/1	lp	5742	Marie Řáhová	Zvíkov, Zahradní 4, 373 72	1/2
	Zvíkov u Lišova	1605	or	16300	Miloslav Řáha	Zvíkov, Zahradní 4, 373 72	1/2
	Zvíkov u Lišova	1612	or	34028	Marie Řáhová	Zvíkov, Zahradní 4, 373 72	
	Zvíkov u Lišova	1662	or	8965	SJM	Rudolfov, Pod Zámkem 422/13, 373 71	
	Zvíkov u Lišova	1664	or	3029	Václav Roubík	Rudolfov, Pod Zámkem 422/13, 373 71	
	Zvíkov u Lišova	1671/1	or	1404	Marie Roubíková	Rudolfov, Pod Zámkem 422/13, 373 71	
	Zvíkov u Lišova	1672	or	3243	MUDr. Jaroslava Krausová	Rudolfov, Pod Zámkem 422/13, 373 71	
	Zvíkov u Lišova	1681	ttp	3917	Jan Novotný	Práhonice, Školní 165, 252 43	
	Zvíkov u Lišova	1682	ttp	3633	Josef Klábouch	Zvíkov, Zahradní 3, 373 72	1/2
	Zvíkov u Lišova	1709	ttp	6923	Radka Klábouchová	Zvíkov, Budějovická 57, 373 72	1/2
	Zvíkov u Lišova	1714/1	ttp	4150	Miroslava Albová	Zvíkov, Budějovická 57, 373 72	
	Zvíkov u Lišova	1685	ttp	1318	Růžena Šatářová	Česke Budějovice 3, Husova II. 1829/12, 370 01	1/2
	Zvíkov u Lišova				Jan Novotný	Lišov, Čechova 768/6, 373 72	1/2
	Zvíkov u Lišova				SJM	Zvíkov, Zahradní 3, 373 72	
	Zvíkov u Lišova				Václav Roubík	Rudolfov, Pod Zámkem 422/13, 373 71	
	Zvíkov u Lišova				Marie Roubíková	Rudolfov, Pod Zámkem 422/13, 373 71	
	Zvíkov u Lišova				SJM	Zvíkov, 373 72	
	Zvíkov u Lišova				Václav Tůma	Zvíkov, Budějovická 66, 373 72	
	Zvíkov u Lišova				Marie Tůmová	Zvíkov, Budějovická 66, 373 72	
	Zvíkov u Lišova				Josef Klábouch	Zvíkov, Budějovická 57, 373 72	1/2
	Zvíkov u Lišova				Radka Klábouchová	Zvíkov, Budějovická 57, 373 72	1/2
	Zvíkov u Lišova				Josef Klábouch	Zvíkov, Budějovická 57, 373 72	1/2
	Zvíkov u Lišova				Radka Klábouchová	Zvíkov, Budějovická 57, 373 72	1/2
	Zvíkov u Lišova				SJM	Zvíkov, Budějovická 57, 373 72	
	Zvíkov u Lišova				Václav Roubík	Rudolfov, Pod Zámkem 422/13, 373 71	
	Zvíkov u Lišova				Marie Roubíková	Rudolfov, Pod Zámkem 422/13, 373 71	
<b>23</b>	<b>Komunikace "HRÁZ SULCOVSKÝ RYBNÍK"</b>						
	Zvíkov u Lišova	3110/2	op/ok	3519	Obec Zvíkov	Zvíkov, 373 72	
	Zvíkov u Lišova	141	vp/r	15639	Rybářství Treboň Hld. a.s.	Treboň II,Rybářská 801, 379 01	
<b>24</b>	<b>Komunikace "U LACINŮ"</b>						
	Zvíkov u Lišova	3113/1	op/ok	10221	Obec Zvíkov	Zvíkov, 373 72	
	Zvíkov u Lišova	3111	op/ok	3209	Obec Zvíkov	Zvíkov, 373 72	

Ortvínovice	Komunikace "K ORTVÍNOVICKÉMU RYBNÍKU (ÁLEJ)"										
25	Zvíkov u Lišova	3159/23	op/s	22							Zvíkov, 373 72
26	Zvíkov u Lišova	3080/1	op/ok	13251							Zvíkov, 373 72
27	Zvíkov u Lišova	47/1	op/ok	4270					Jindřich Koliář		Zvíkov, Budějovická 18, 373 72
28	Zvíkov u Lišova	55/4	op/ok	1164					Jan Vancura		Rudolfov, Okružní 584/7, 373 71
29	Zvíkov u Lišova	53/15	op/ok	1544					Josef Prokeš		Jhno 24, 373 71
30	Zvíkov u Lišova	53/8	op/ok	1313							Zvíkov, 373 72
	Zvíkov u Lišova	3079/13	op/ok	2379							Zvíkov, 373 72
	Zvíkov u Lišova	3086/1	op/ok	13695							Zvíkov, 373 72
	Zvíkov u Lišova	1793/2	op/mp	3708					Josef Kloubouch		Zvíkov, Budějovická 57, 373 72
	Zvíkov u Lišova	3201/1	op/ok	311					Radka Kloubouchová		Zvíkov, Budějovická 57, 373 72
	Zvíkov u Lišova	3201/2	op/ok	82					SJM		Rudolfov, Pod Zámkem 422/13, 373 71
	Zvíkov u Lišova	3201/3	op/ok	444					Marie Roubíková		Rudolfov, Pod Zámkem 422/13, 373 71
	Zvíkov u Lišova	3202/1	op/ok	443					Miroslava Albová		České Budějovice 3, Husova tř. 1829/12, 370 01
	Zvíkov u Lišova	3202/2	op/ok	284					Růžena Šatálová		Lišov, Čechova 768/6, 373 72
									MUDr. Jaroslava Krausová		Práhonice, Školní 165, 252 43
									Jan Novotný		Zvíkov, Zahradní 3, 373 72
									Miloslav Řáha		Zvíkov, Zahradní 4, 373 72
									Marie Řáhová		Zvíkov, Zahradní 4, 373 72
op/ok	ostatní plocha/ostatní komunikace										
op/s	ostatní plocha/silnice										
op/jp	ostatní plocha/jiná plocha										
op/np	ostatní plocha/neplodná půda										
op/mp	ostatní plocha/manipulační plocha										
ftp	trvalý travní porost										
z	zahrada										
or	orná půda										
zpl	zastavěná plocha, nádvoří										
lp	lesní pozemek										
vp/ktu	vodní plocha/koryto vodního toku umělé										
vp/r	vodní plocha/rybník										

## Závěrečná zpráva – Pasport místních komunikací

Pasport místních komunikací byl zpracován dle zákona o pozemních komunikacích č.13/1997 Sb.a prováděcí vyhlášky č.104/1997 Sb., kde byly navrženy a zařazeny komunikace dle § 40 odst.5a ve správním území obce Zvíkov do příslušné třídy místních komunikací, očíslovány např. 1c, 2c...změřeny délky a šířky, určen povrch příslušné komunikace, doplněno příslušenství komunikací např.odvodnění, obrubníky atd. Dále byly doplněny stávající účelové komunikace dle zákona o pozemních komunikacích č.13/1997 Sb.a prováděcí vyhlášky č.104/1997 Sb. /§ 7, odst.1/ ve správním území obce Zvíkov. Byly doplněny pozemky (čísla parcel) pod jednotlivými místními, účelovými komunikacemi dle mapových podkladů katastru nemovitostí ve správním území obce Zvíkov a byl zhotoven přehled vlastníků pod těmito komunikacemi.

Zvíkov 21.12.2009

SOMARO CZ, s.r.o. (5)  
*dopravní značení*  
Náchodská 2479/63, 193 00 Praha 9  
Středisko České Budějovice  
Planá 85, 370 01 České Budějovice  
Tel.: 387 411 632 DIČ CZ27066070

Příloha č.1

# PASPORT MÍSTNÍCH KOMUNIKACÍ

## PLÁN ZIMNÍ ÚDRŽBY

# Obec Zvíkov

/k.ú. Zvíkov u Lišova/

SOMARO CZ s.r.o.-  
Planá 85, 370 01 České Budějovice

Prosinec 2009

SOMARO CZ, s.r.o. (5)  
dopravní značení  
Náchodská 2479/ 63, 193 00 Praha 9  
Středisko České Budějovice  
Planá 85, 370 01 / České Budějovice  
Tel.: 387 411 832 DIČ CZ27056070



# Operační plán zimní údržby místních komunikací pro obec Zvíkov

## 1. Úvod

Úkolem zimní údržby místních komunikací je zmírňování závad ve sjízdnosti a schůdnosti na místních komunikacích vzniklých zimními povětrnostními vlivy a jejich důsledky a to tak, aby zimní údržba byla zajišťována s přihlédnutím ke společenským potřebám na straně jedné a ekonomickým možnostem vlastníka místních komunikací vycházejících ze schváleného rozpočtu obce na straně druhé.

Obsahem plánu je proto specifikace činnosti vlastníka místních komunikací s přihlédnutím k platným právním předpisům v této oblasti.

Poněvadž v zimním období není možno závady ve sjízdnosti a schůdnosti odstranit, nýbrž jen zmírnit, a vzhledem k tomu, že závady není možno zmírnit okamžitě na celém správním území obce, stanoví tento plán i priority údržby, a to jak místní, tak i časové. Tyto priority vyplývají ze stejné důležitosti místních komunikací a z technických možností provádění zimní údržby.

Operační plán zimní údržby místních komunikací je základním dokumentem pro provádění prací spojených se zimní údržbou těchto komunikací a zároveň je jedním z důkazních prostředků pro posouzení odpovědnosti vlastníka místních komunikací za škody vzniklé uživatelům komunikací z důvodů závad ve sjízdnosti a schůdnosti.

## 2.

### Vysvětlení obsahu základních pojmů používaných v tomto plánu

Obecně závaznými předpisy se rozumí:

**Zákon č.13/97 Sb.** o pozemních komunikacích (dále jen „zákon“)

**Vyhláška č.104/97 Sb.**, kterou se provádí zákon o pozemních komunikacích (dále jen „vyhláška“)

**Zákon č.97/2009 Sb.**, kterým se mění zákon č.13/1997 Sb.

**Zimní údržbou místních komunikací** se rozumí zmírňování závad ve sjízdnosti a schůdnosti na těchto komunikacích, které byly způsobeny zimními povětrnostními vlivy a podmínkami (§ 41, odst.1 vyhlášky).

Zimním obdobím pro účely tohoto operačního plánu se rozumí doba od 1.11. do 31.3. následujícího roku. V tomto období se zimní údržba místních komunikací zajišťuje podle tohoto plánu. Pokud vznikne zimní povětrnostní situace mimo toto období, zmírňují se závady ve sjízdnosti a schůdnosti bez zbytečných odkladů přiměřeně k vzniklé situaci a technickým možnostem dodavatele zajišťujícího zimní údržbu komunikací.

## 3.

### Základní povinnosti vlastníka, dodavatele zajišťujícího zimní údržbu místních komunikací a uživatelů místních komunikací v zimním období

#### a) Základní povinnosti vlastníka místních komunikací

- zajistit potřebné finanční prostředky na provádění zimní údržby
- uzavřít smlouvu /dohodu/ s dodavatelem prací potřebných pro provádění zimní údržby
- kontrolovat včasnost a kvalitu prací při provádění zimní údržby

**b) Základní povinnosti dodavatele zajišťujícího zimní údržbu místních komunikací**

- zajistit včasnou přípravu na provádění prací spojených se zimní údržbou
- v průběhu zimního období zmírňovat a odstraňovat závady ve sjízdnosti s přihlédnutím k ekonomickým možnostem vlastníka místních komunikací
- úzce spolupracovat při zajišťování zimní údržby s orgány obce, s policií a jinými zainteresovanými orgány
- kontrolovat provádění všech prací spojených se zimní údržbou

**c) Základní povinnosti uživatelů místních komunikací**

- přízpůsobit chůzi a jízdu stavu komunikací, který je v zimním období obvyklý

**Sjízdnost místních komunikací** je takový stav těchto komunikací, který umožňuje bezpečnou jízdu silničních a jiných vozidel přizpůsobenou stavebnímu stavu a dopravně technickému stavu komunikací, povětrnostním podmínkám a jejich důsledkům.(§ 26 odst.1 zákona)

**Závadou ve sjízdnosti místních komunikací** se rozumí taková změna ve sjízdnosti, kterou nemůže řidič předvídat při pohybu vozidla přizpůsobeném dopravnímu stavu a stavebně technickému stavu komunikací, povětrnostním situacím a jejich důsledkům. (§ 26 odst.6 zákona)

**Schůdnost místních komunikací a průjezdných úseků silnic** je takový stav těchto komunikací, který umožňuje bezpečný pohyb chodců přizpůsobený stavebnímu stavu a dopravně technickému stavu komunikací, povětrnostním situacím a jejich důsledkům.(§ 26 odst.2 zákona)

**Závadou ve schůdnosti** je taková změna ve schůdnosti, kterou nemůže chodec předvídat ani při pohybu přizpůsobeném stavebnímu stavu a dopravně technickému stavu komunikace, povětrnostním situacím a jejich důsledkům. (§ 26 odst.7 zákona)

**Vlastníkem místních komunikací** je obec. (§ 9 odst.1 zákona).

**Dodavatel zajišťující zimní údržbu místních komunikací** - tímto dodavatelem je na základě smluvního vztahu společnost oprávněná provádět zimní údržbu.

**Ekonomické možnosti vlastníka místních komunikací** jsou dány zejména výší finančních prostředků, které může obec ze svého rozpočtu na zimní údržbu místních komunikací poskytnout.

**Neudržované úseky místních komunikací** jsou úseky, které se v zimním období neudržují jednak pro jejich malý dopravní význam (§27 odst.6 zákona), jednak pro technickou nebo ekonomickou možnost zimní údržby.

## Zákon č. 13 (po změně zákona č. 97)

### § 27 odst. 1

Uživatelé dálnice, silnice, místní komunikace nebo **chodníku** nemají nárok na náhradu škody, která jim vznikla ze stavebního stavu nebo dopravně technického stavu těchto pozemních komunikací.

### odst. 2

Vlastník dálnice, silnice, místní komunikace nebo **chodníku** odpovídá za škody vzniklé uživatelům těchto pozemních komunikací, jejichž příčinou byla závada ve sjízdnosti, pokud neprokáže, že nebylo v mezích jeho možnosti tuto závadu odstranit, u závady způsobené povětrnostními situacemi a jejich důsledky takovou závadu zmírnit, ani na ni předepsaným způsobem upozornit.

### odst.3

Vlastník místní komunikace odpovídá nebo **chodníku** za škody, jejichž příčinou byla závada ve schůdnosti, pokud neprokáže že nebylo v mezích jeho možnosti tuto závadu odstranit, u závady způsobené povětrnostními situacemi a jejich důsledky takovou závadu zmírnit, ani na ni předepsaným způsobem upozornit.

### odst.5

Úseky silnic, místních komunikací a **chodníků**, na kterých se pro jejich malý dopravní význam nezajišťuje sjízdnost a schůdnost odstraňováním sněhu a náledí, je vlastník povinen označit podle zvláštního předpisu nebo prováděcího předpisu. Vymezení takových úseků silnic stanoví příslušný kraj svým nařízením a vymezení úseků místních komunikací a chodníků stanoví příslušná obec svým nařízením.

### odst.6

Obec stanoví **nařízením** rozsah, způsob a lhůty odstraňování závad ve schůdnosti **chodníků**, místních komunikací a průjezdných úseků silnic.

-při chůzi po chodnících a komunikacích, kde se podle tohoto plánu zmírňují závady ve schůdnosti, dbát zvýšené opatrnosti a věnovat pozornost stavu komunikace /např.zamrzlé kaluže, kluzkost ve stínu stromů a budov apod.)

**Kalamitní situací** se rozumí mimořádné zhoršení sjízdnosti a schůdnosti, které vzniklo nadměrným spadem sněhu zpravidla spojeným se silným větrem nebo mimořádným vytvořením náledí nebo námrazy, a to za předpokladu, že tyto živelné události způsobí nesjízdnost a neschůdnost místních komunikací na většině místních komunikací.

#### 4.

### **Základní povinnosti pracovníků dodavatele zajišťujícího zimní údržbu místních komunikací**

- úzce spolupracují s orgány obecního úřadu a policie
- při odstraňování sněhu musí provádět výkony v pořadí stanoveném tímto plánem
- řídí a kontrolují výkon zimní údržby na místních komunikacích
- zúčastňují se vyšetřování dopravních nehod u nichž je podezření, že vznikly v důsledku závad ve sjízdnosti nebo schůdnosti
- při vzniku kalamitní situace informují o této situaci obecní úřad a žádají o vyhlášení kalamitní situace.

#### 5.

### **Spolupráce dodavatele zajišťujícího zimní údržbu místních komunikací s orgány městského úřadu, policie, Správou a údržbou silnic a s podniky**

Obecní úřad informuje dodavatele zajišťující zimní údržbu místních komunikací o závadách ve sjízdnosti a schůdnosti, které jeho orgány zjistily, a zároveň kontroluje plnění úkolů stanovených v tomto plánu.

Orgány policie informují průběžně dodavatele zajišťujícího zimní údržbu místních komunikací o závadách ve sjízdnosti, které zjistily.

Dodavatel zajišťující zimní údržbu místních komunikací je povinen přihlédnout při řízení prací při odstraňování závad ve sjízdnosti k informacím příslušného městského úřadu a policie. K ohledání místa nehody na místní komunikaci pozve příslušník policie zástupce dodavatele zajišťujícího zimní údržbu místních komunikací a zástupce OÚ vždy, kdy je podezření, že k nehodě došlo – byť jen částečně – závadami ve sjízdnosti a schůdnosti.

Při posuzování příčin dopravních nehod způsobených řidiči dodavatele zajišťujícího zimní údržbu místních komunikací při pracích spojených se zimní údržbou bude vždy zkoumána otázka zavinění, zejména s přihlédnutím k výkonu práce, kterou řidič prováděl (jízda po kluzké vozovce, snížená viditelnost při mlze a sněžení, oprávnění vyplývající z použití výstražného světelného znamení, jízda závějemí, nesprávně zaparkovaná vozidla apod.)

#### 6.

### **Kalamitní situace**

Kalamitní situace vyhláší obecní úřad. Zajišťování sjízdnosti a schůdnosti se v této době provádí operativně podle vývoje počasí bez ohledu na pořadí údržby stanovené mapové části plánu zimní údržby.

#### 7.

### **Základní technologické postupy při zmírňování závad ve sjízdnosti místních komunikacích**

a)Odklizení sněhu mechanickými prostředky je z ekologického i ekonomického hlediska nejvhodnější technologií zimní údržby.

S odklizením sněhu se začíná v době, kdy vrstva napadlého sněhu dosáhne 5 cm. Při trvalém sněžení se odstraňování sněhu opakuje.

## 8.

### Schvalovací doložka obce Zvíkov

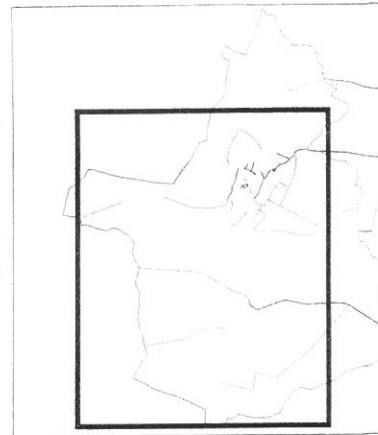
Operační plán zimní údržby místních komunikací pro správní území obce Zvíkov byl projednán a schválen zastupitelstvem obce usnesením č. 33..... ze dne 18.3.....2010.

## Organizace zimní údržby


1. Mapová část:
- a) legenda, mapa
2. Textová část:
- a) soupis stanovišť mechanismů (s uvedením počtů a druhů mechanismů)
  - b) pořadí důležitosti zimní údržby, lhůty pro zmírňování závad ve sjízdnosti místních komunikací – viz. tab. 1
  - c) zimní údržba komunikací pro pěší
  - d) stanovení úseků místních komunikací, kde se neprovádí zimní údržba z hlediska malého dopravního významu, nebo pro technické a ekonomické možnosti
  - e) způsob provádění zimní údržby
  - f) čištění komunikací po zimní údržbě

- L lávka
- M most
- B brod
- P podjezd
- (X) křížení se železnicí – úrovně chráněné
- X křížení se železnicí – úrovně nechráněné

Umístění mapového listu.



Legenda:



- L lávka
- M most
- B brod
- P podjezd
- (X) křižení se.
- X křižení se.





III. pořac

neudržc

- L lávka
- M most
- B brod
- P podjezd
- (X) křižení se železnicí
- X křižení se železnicí

Umístění map



2. Textová část:

**a) soupis stanovišť mechanismů (s uvedením počtů a druhů mechanismů):**

**FARMA TÁJEK – zimní údržba komunikací na dohodu**

1x traktor a závěsná radlice

**b) pořadí důležitosti zimní údržby,**

**Lhůty pro zmírňování závad ve sjízdnosti místních komunikací, odstavných ploch**

tab. 1

Pořadí důležitosti	Označení místních komunikací	Lhůty pro zmírňování závad ve sjízdnosti místních komunikací
I	Rychlostní a sběrné místní komunikace s linkovou osobní přepravou, příjezdové místní komunikace a další významné místní komunikace	do 4 hodin
II	Sběrné místní komunikace nezařazené do I. pořadí a důležité obslužné místní komunikace	do 12 hodin
III	Ostatní obslužné místní komunikace	po ošetření místních komunikací I. a II. pořadí, nejpozději do 48 hod.
Neudržované	Místní komunikace, na nichž není třeba vykonávat zimní údržbu z důvodu dopr. bezvýznamnosti (na tuto skutečnost obec upozorní uživatele způsobem v místě obvyklým.)	neudržují se

**c) zimní údržba komunikací pro pěší:**

V zimním období udržuje místní komunikace IV. třídy obec Zvíkov.

**d) stanovení úseků místních komunikací, kde se neprovádí zimní údržba z hlediska malého dopravního významu, nebo pro technické a ekonomické možnosti**

MK 8c /ZALINSKÁ/

MK 10c /K OVČÍNU/

MK 2d /MALÁ STRANA-NOVOTNÉHO LÁVKA/

Účelové komunikace navržené v mapové příloze plánu zimní údržby – viz. mapa

**e) způsob provádění zimní údržby:**

1. Zimní údržba je prováděna traktorem a závěsnou /sněhovou/ radlicí. V případě sněhové vrstvy je provedeno odstranění sněhové vrstvy traktorem a závěsnou /sněhovou/ radlicí.

2. Při kalamitních situacích (velký spád sněhu, prudký vítr – tvoření sněhových jazyků, závějí):

V případě, že postup v bodu 1 se ukáže v daných podmínkách jako nedostačující, vyrozumí neprodleně odpovědný pracovník starostu obce, který zajistí nasazení další výpomoci v kalamitních situacích a to nasazení další mechanizace dle potřeby. Těmito prostředky se zajistí hrubé odstranění sněhu a pokud dané podmínky dovolí následuje dočistění traktorem + sněhovou radlicí.

### **f)čištění komunikací po zimní údržbě**

Čištění komunikací se provádí po zimním období v těchto termínech:

-na místních komunikacích III.třídy nejpozději do 31.května (odstranění zbytků zdrsňovacích materiálů, očištění dopr.značek a zařízení apod.)

-v období do 30.listopadu odstranění spadaneho listí a zajištění funkčnosti odvodnění

Odpovědnost vlastníka místních komunikací je daná zákonem o pozemních komunikacích.(zákon č. 13/1997 Sb. v platném znění a to zejména §26, 27, 28, 29)

Zvíkov 21.12.2009

## Závěrečná zpráva – Pasport místních komunikací příloha č.1.Plán zimní údržby komunikací

Pasport místních komunikací byl zpracován dle zákona o pozemních komunikacích č.13/1997 Sb.a prováděcí vyhlášky č.104/1997 Sb., kde byly navrženy a zařazeny komunikace dle § 40 odst.5a ve správním území obce Zvíkov do příslušné třídy místních komunikací , očíslovány např.1c, 1d atd.

Na základě pasportizace místních komunikací byl zhotoven mapový plán zimní údržby dle zákona o pozemních komunikacích č.13/1997 Sb. § 26,27,28 a prováděcí vyhlášky č.104/1997 Sb. § 42 odst.2, § 46,47, příloha č.6 bod 3, příloha č.7 bod 6.

SOMARO CZ, s.r.o. (5)  
*dopravní značení*  
Náchodská 2479/ 63, 193 00 Praha 9  
Středisko České Budějovice  
Planá 85, 370 01 České Budějovice  
Tel.: 387 411 632 DIČ CZ27036070

Zvíkov 21.12.2009

